



АДМИНИСТРАЦИЯ
ДОБРЯНСКОГО МУНИЦИПАЛЬНОГО РАЙОНА
ПЕРМСКОГО КРАЯ

ПОСТАНОВЛЕНИЕ

17.07.2019

№ 943

г.Добрянка

Об утверждении
документации по планировке
территории

В соответствии со статьями 42, 43, 45 Градостроительного кодекса Российской Федерации, Федеральным законом Российской Федерации от 06 октября 2003 г. № 131-ФЗ «Об общих принципах организации местного самоуправления в Российской Федерации», статьей 50, пунктом 43 статьи 53 Устава Добрянского муниципального района, заключением по результатам публичных слушаний от 05 июля 2019 г. по проекту межевания территории населенного пункта поселок Нижний Лух Висимского сельского поселения Добрянского муниципального района Пермского края администрация района ПОСТАНОВЛЯЕТ:

1. Утвердить прилагаемый проект межевания территории населенного пункта поселок Нижний Лух Висимского сельского поселения Добрянского муниципального района Пермского края:

Текстовая часть 4-2019-ПМ;

Графическая часть 4-2019-ПМ.

2. Опубликовать настоящее постановление в источнике официального опубликования – общественно-политической газете Добрянского муниципального района «Камские зори», в сетевом издании в информационно-телекоммуникационной сети «Интернет» - на официальном сайте администрации Добрянского муниципального района www.dobryaion.ru.

3. Разместить проект межевания территории в сетевом издании в информационно-телекоммуникационной сети «Интернет» - на официальном сайте администрации Добрянского муниципального района www.dobryaion.ru.

4. Настоящее постановление вступает в силу после официального опубликования.

5. Контроль за исполнением постановления возложить на первого заместителя главы муниципального района.

Глава муниципального района -
глава администрации Добрянского
муниципального района

К.В. Лызов

ПРОЕКТ МЕЖЕВАНИЯ

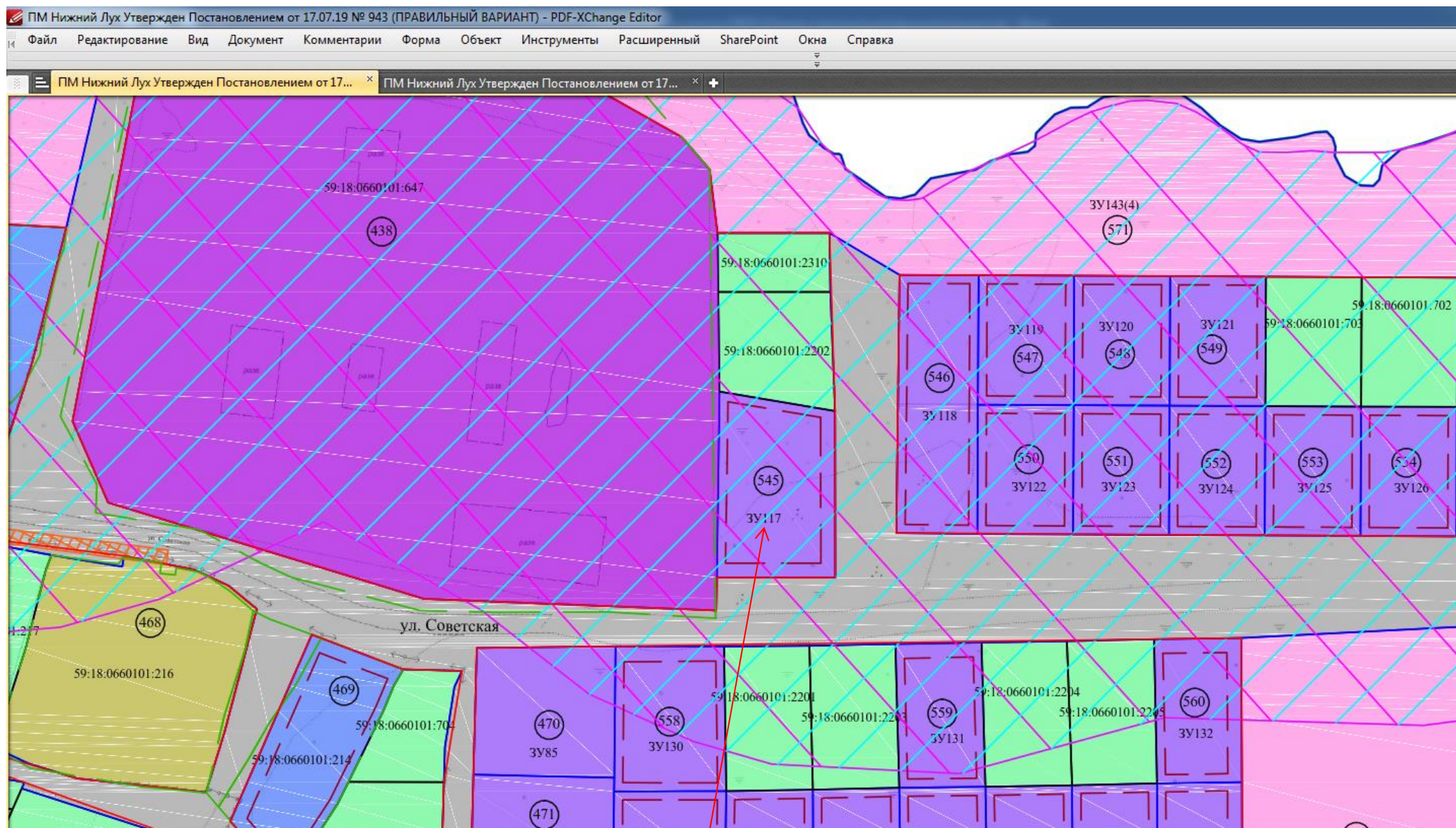
территории населенного пункта
поселок Нижний Лух Висимского сельского поселения
Добрянского муниципального района Пермского края

Текстовая часть

Пермь, 2019

Код документа	Раздел	Подраздел	Вид документа	Подп. и дата	4-2019-ПМ					
					Изм.	Кол. лр.	Лист	№ док.	Подпись	Дата
Имя, № подл.	Инициалы	Фамилия	Подпись	Дата	Проект межевания территории населенного пункта поселок Нижний Лух					
					4-2019-ПМ					
					Сторона	Лист	Листов			
					ПМ	1	381			
					Филиал ФГБУ «ФНП Росреестра» по Пермскому краю					















Выкопировка из чертежа межевания территории
(графическая часть проекта межевания территории)



3У117


Условные обозначения

	граница проектирования
	граница кадастрового квартала
	контура объектов капитального строительства по сведениям ЕГРН
	номер земельного участка на плане
	изменяемые границы земельных участков
	границы земельных участков по проекту межевания
	линия регулирования застройки
	границы земельных участков, сведения о которых содержатся в ЕГРН
	границы земельных участков, подлежащие уточнению
	границы земельных участков, подлежащие уточнению в связи с исправлением реестровых ошибок
	границы земельных участков общего пользования
	границы земельных участков, образуемых путем перераспределения земельных участков и земель муниципальной собственности
	границы земельных участков, образуемых из земель муниципальной собственности
	Часть водоохранной зоны Камского водохранилища (59:01-6.1326)
	Часть прибрежной защитной полосы Камского водохранилища (59:01-6.4321)

	Охранная зона ВЛ 0.4кВ ф.1,2,3 от ТП 112 (59:18-6.39)
	Охранная зона трансформаторной подстанции ТП-195; ТП-196; ТП-197; ТП-198 (59:18-6.167)
	Охранная зона ВЛ 0.4кВ ф.1,2,3,4 от ТП 191 (59:18-6.169)
	Охранная зона трансформаторной подстанции ТП-112 (59:18-6.319)
	Охранная зона ВЛ 0.4кВ ф.1,2,3 от ТП 195 (59:18-6.374)
	Охранная зона ВЛ-10 кВ ф. Н.Лух ПС Искра от В-7 (59:18-6.417)
	Охранная зона ВЛ 0.4кВ ф.1,2,3 от ТП 198 (59:18-6.446)
	Охранная зона трансформаторной подстанции ТП-191 (59:18-6.555)
	Охранная зона ВЛ 0.4кВ ф.1,2,3 от ТП 196 (59:18-6.632)
	ОХРАННАЯ ЗОНА ВЛ 0.4кВ ф.1,2,3,4 от ТП 197 (59:18-6.665)
	границы земельных участков, образуемых путем объединения земельных участков
	границы земельных участков, образуемых путем раздела земельного участка
	улично-дорожная сеть
	улично-дорожная сеть (проезды)

Продолжение Таблицы №5

543	59:18:0660101:2	Собственность	Пермский край, г. Добрянка, п. Нижний Лух, ул. Веселая, дом 2-2	Земли населенных пунктов	Для ведения личного подсобного хозяйства	1300	1430	Местоположение границ земельного участка установлено по фактическому использованию
544	:3У116	-	Пермский край, Добрянский район, Висимское сельское поселение, п. Нижний Лух	Земли населенных пунктов	Для индивидуального жилищного строительства		2500	Проектом предусмотрено образование земельного участка из земель муниципальной собственности
545	:3У117	-	Пермский край, Добрянский район, Висимское сельское поселение, п. Нижний Лух	Земли населенных пунктов	Для индивидуального жилищного строительства		2496	Проектом предусмотрено образование земельного участка из земель муниципальной собственности
546	:3У118	-	Пермский край, Добрянский район, Висимское сельское поселение, п. Нижний Лух	Земли населенных пунктов	Для индивидуального жилищного строительства		2500	Проектом предусмотрено образование земельного участка из земель муниципальной собственности
547	:3У119	-	Пермский край, Добрянский район, Висимское сельское поселение, п. Нижний Лух	Земли населенных пунктов	Для индивидуального жилищного строительства		1500	Проектом предусмотрено образование земельного участка из земель муниципальной собственности
548	:3У120	-	Пермский край, Добрянский район, Висимское сельское поселение, п. Нижний Лух	Земли населенных пунктов	Для индивидуального жилищного строительства		1500	Проектом предусмотрено образование земельного участка из земель муниципальной собственности
549	:3У121	-	Пермский край, Добрянский район, Висимское сельское поселение, п. Нижний Лух	Земли населенных пунктов	Для индивидуального жилищного строительства		1500	Проектом предусмотрено образование земельного участка из земель муниципальной собственности

	:3Y116		
	1	600740.60	2238596.16
	2	600732.42	2238622.17
	3	600642.84	2238588.56
	4	600649.27	2238566.69
	5	600664.31	2238570.83
	6	600664.31	2238570.83
	7	600710.22	2238584.12
	8	600717.64	2238586.86
	9	600728.17	2238591.71
	10	600735.23	2238594.14
	1	600740.60	2238596.16
	:3Y117		
	1	600965.22	2239079.76
	2	600965.16	2239121.01
	3	601023.10	2239120.88
	4	601029.88	2239080.73
	1	600965.22	2239079.76
	:3Y118		
	1	601025.31	2239170.63
	2	601070.32	2239170.85
	3	601070.45	2239143.35
	4	600980.71	2239142.28
	5	600980.31	2239170.41
	1	601025.31	2239170.63
	:3Y119		
	1	601070.32	2239170.85
	2	601025.31	2239170.63
	:3Y120		
	1	600980.14	2239203.74
	2	601025.15	2239203.96
	1	601025.31	2239170.63
	:3Y123		
	1	601025.15	2239203.96
	2	600980.15	2239203.74
	3	600979.98	2239237.07
	4	601024.99	2239237.29
	1	601025.15	2239203.96
	:3Y124		
	1	601024.99	2239237.29
	2	600979.98	2239237.07
	3	600979.81	2239270.40
	4	601024.82	2239270.62
	1	601024.99	2239237.29
	:3Y125		
	1	601024.82	2239270.62
	2	600979.81	2239270.40
	3	600979.64	2239303.73
	4	601024.65	2239303.95
	1	601024.82	2239270.62
	:3Y126		
	1	601024.65	2239303.95
	2	600979.64	2239303.73
	3	600979.48	2239337.06
	4	601024.49	2239337.28
	1	601024.65	2239303.95
	:3Y127		
	1	600980.14	2239203.74
	2	601025.15	2239203.96
	1	601025.31	2239170.63